**STAROSTA MOGILEŃSKI**
Dokumentacja projektowa nr
**GN.6630.253/2024**
była przedmiotem narady
koordynacyjnej przeprowadzonej
za pomocą środków
komunikacji elektronicznej
**zakończonej w dniu: 03-01-2025**

Z up. Starosty
**Michał Cabała**
**Inspektor w WGKKiGN**
PRZEWODNICZĄCY NARADY
KOORDYNACYJNEJ

Signed by /
Podpisano przez:

Michał Paweł
Cabała

Date / Data:
2025-01-03 12:19

## MAPA DO CELÓW PROJEKTOWYCH
## KOPIA MAPY ZASADNICZEJ

| | | |
|---|---|---|
| Oznaczenie kancelaryjne zgłoszenia pracy geodezyjnej | | **GN.6640.159.2024** |
| Nazwa miejscowości | | **Ciechrz** |
| Jednostka ewidencyjna | identyfikator | **040904_5** |
| | nazwa | **Strzelno – obszar wiejski** |
| Obręb ewidencyjny | identyfikator | **040904_5.0005** |
| | nazwa | **Ciechrz** |
| Skala mapy | | **1:500** |
| Sekcja mapy | | **6.183.22.12.2.4, 6.183.22.13.1.3** |
| Działki nr | | **7, 221** |
| Nazwa układu współrzędnych | prostokątnych | **PL-2000** |
| | układu wysokości | **PL-EVRF2007-NH** |
| Oznaczenie granic obszaru, który był przedmiotem aktualizacji | | - - - - - - - - - - - - |
| Data opracowania mapy | | **10.12.2024 r.** |

ARKUSZ 1 (3)

Geoprestige Sp. z o.o.
ul. Moniuszki 1 | 88-300 Mogilno
NIP: 557 169 91 25
KRS: 0000610204
tel.: 531 816 501
biuro@geoprestige.pl
www.geoprestige.pl

GEOPRESTIGE

nazwa firmy geodezyjnej,
która opracowała mapę

**GEODETA UPRAWNIONY**
*inż. Wojciech Ozga*
**nr uprawnień 24328**

nr uprawnień
i podpis geodety

*Mapa do celów projektowych wolno reprodukować po naniesieniu projektu.*
*Mapa niniejsza może służyć do celów projektowych*
*Nie wyklucza się istnienia w terenie innych nie wskazanych na niniejszej mapie urządzeń podziemnych, które nie były zgłoszone do inwentaryzacji.*
*Wszystkie trwałe obiekty budowlane podlegają wytyczeniu przez jednostki wykonawstwa geodezyjnego /Ustawa z dnia 17.05.1989r.-Prawo geodezyjne i kartograficzne Art. 27 Ust. 2 pkt. 2 Dz. U. nr 20 i Art. 43 pkt. 1 Ustawy z 07.07.1994r. Prawo budowlane Dz. U. nr 89/94.*

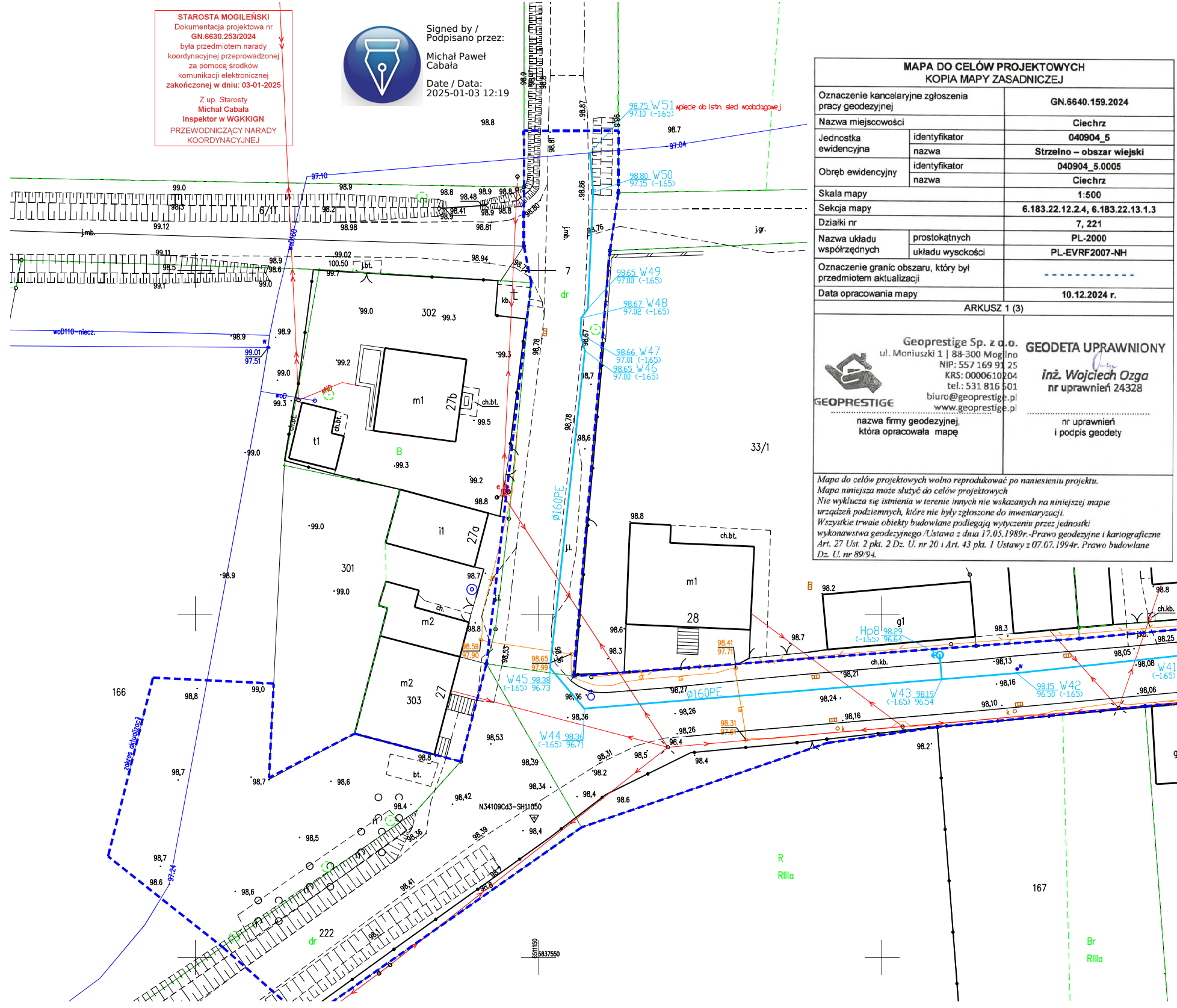

98.75 W51 97.10 (-1.65) wpięcie do istn. sieci wodociągowej
98.80 W50 97.15 (-1.65)
98.65 W49 97.00 (-1.65)
98.67 W48 97.02 (-1.65)
98.66 W47 97.01 (-1.65)
98.65 W46 97.00 (-1.65)
W45 98.38 (-1.65) 96.73
W44 98.36 (-1.65) 96.71
W43 98.19 (-1.65) 96.54
98.15 W42 96.50 (-1.65)
W41 (-1.65)
Hp8 98.29 (-1.65) 96.64
Ø160PE
97.10
97.04
99.01
97.51
97.24
woD110-niecz.
woD160
woD
6/11
302
301
303
7
33/1
28
27
27a
27b
166
167
222
m1
m2
t1
i1
g1
B
dr
R
RIIIa
Br
kb.
ch.bt.
ch.kb.
j.kb.
j.bt.
j.mb.
j.gr.
j.i.
ch.
bt.
zakres aktualizacji
N34109Cd3-SH11050
5837550
5511150
98.59 97.90
98.65 97.99
98.41 97.71
98.31 97.61
99.0
98.9
98.8
98.7
98.6
98.5
98.4
98.3
98.2
99.3
99.2
99.5
99.12
98.98
98.81
98.94
99.02
100.50
98.48
98.41
98,36
98,53
98,39
98,34
98,42
98,31
98,27
98,26
98,24
98,21
98,16
98,13
98,10
98,08
98,06
98,05
98.25
98,76
98,67
98,78
98,86
98,87
98.81

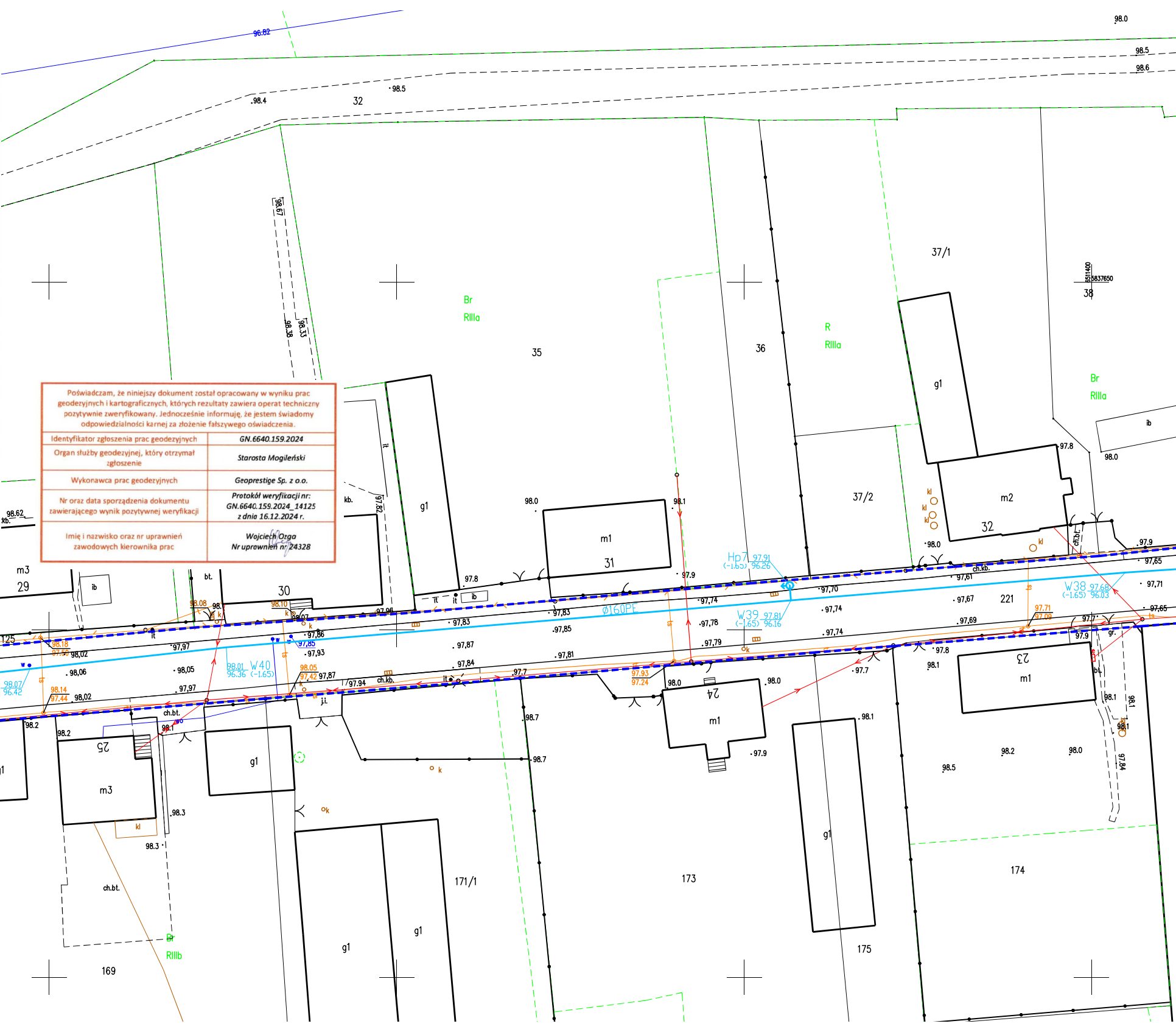
32
35
36
37/1
37/2
38
Br
RIIIa
R
RIIIa
Br
RIIIa
g1
m1
31
m2
32
30
29
m3
ib
kb.
bt.
ch.kb.
ch.bt.
j.i.
221
Hp7 97.91
(-1.65) 96.26
W39 97.81
(-1.65) 96.16
W38 97.68
(-1.65) 96.03
W40
98.01 96.36 (-1.65)
Ø160PE
25
m3
24
m1
23
m1
g1
169
171/1
173
174
175
Br
RIIIb
125
kl
k
it
gr.
5837650
5511400
98.0
98.5
98.6
98.4
96.82
97.8
97.9
98.1
98.2
98.3
98.7

Poświadczam, że niniejszy dokument został opracowany w wyniku prac geodezyjnych i kartograficznych, których rezultaty zawiera operat techniczny pozytywnie zweryfikowany. Jednocześnie informuję, że jestem świadomy odpowiedzialności karnej za złożenie fałszywego oświadczenia.

| | |
|---|---|
| Identyfikator zgłoszenia prac geodezyjnych | GN.6640.159.2024 |
| Organ służby geodezyjnej, który otrzymał zgłoszenie | Starosta Mogileński |
| Wykonawca prac geodezyjnych | Geoprestige Sp. z o.o. |
| Nr oraz data sporządzenia dokumentu zawierającego wynik pozytywnej weryfikacji | Protokół weryfikacji nr:<br>GN.6640.159.2024_14125<br>z dnia 16.12.2024 r. |
| Imię i nazwisko oraz nr uprawnień zawodowych kierownika prac | Wojciech Ozga<br>Nr uprawnień nr 24328 |

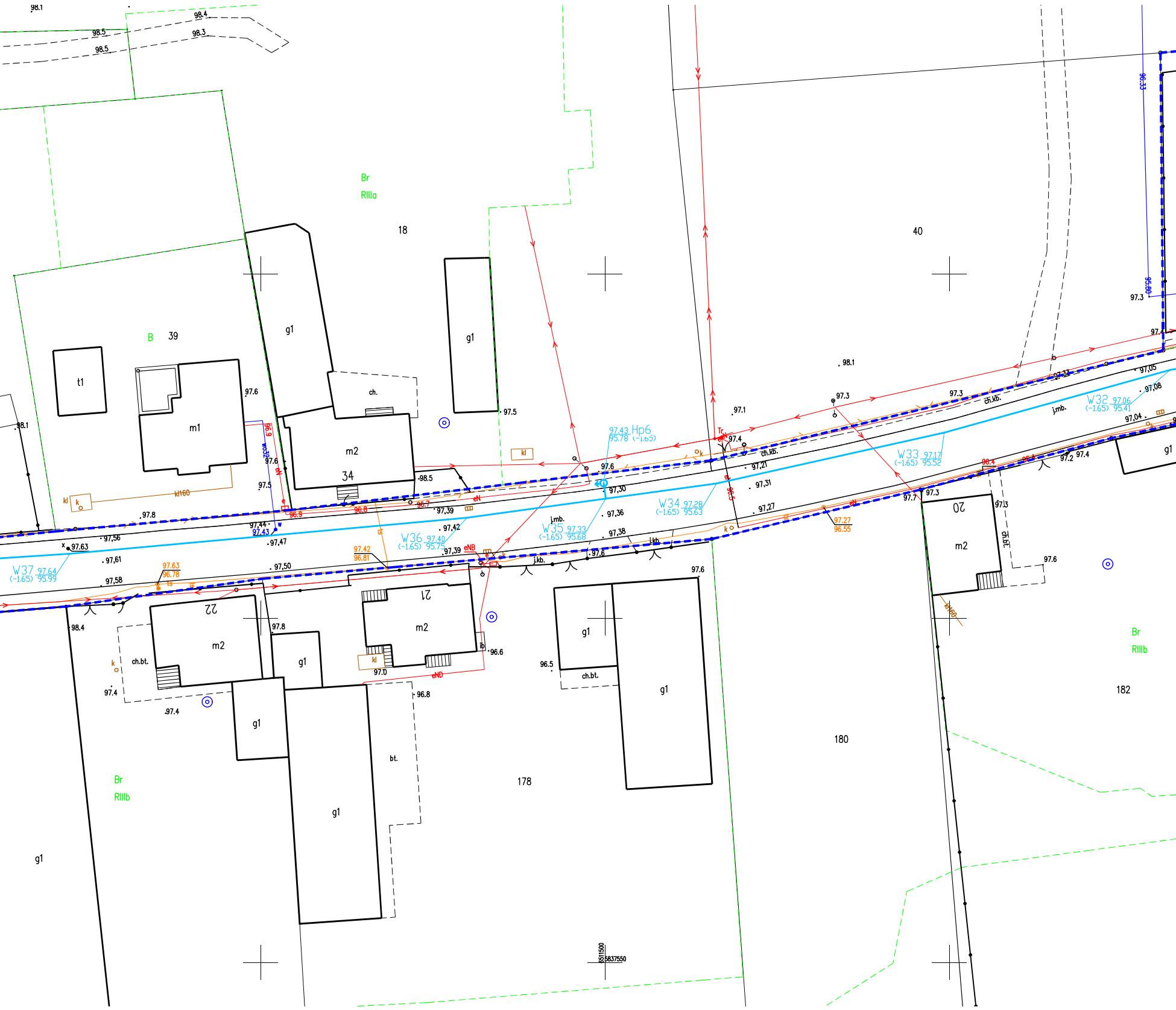

98.1
98.4
98.5
98.3
98.5
Br
RIIIa
18
40
B
39
t1
m1
g1
g1
ch.
m2
34
97.6
97.5
98.1
kl
kl160
k
97.8
97.6
97.5
96.9
wo32
eN
97.43 Hp6
95.78 (-1.65)
97.4
97.1
97.3
98.1
97.3
ch.kb.
97.33
97.05
97.08
97.04
j.mb.
W32 97.06
(-1.65) 95.41
97.3
97.4
96.33
95.80
W33 97.17
(-1.65) 95.52
W34 97.28
(-1.65) 95.63
W35 97.33
(-1.65) 95.68
W36 97.40
(-1.65) 95.75
W37 97.64
(-1.65) 95.99
97,30
97,36
97,38
97,21
97,31
97,27
97,39
97,42
97,44
97.43
97,47
97,56
97.63
97,61
97,58
97,50
97.42
96.81
97.63
96.78
97.27
96.55
96.8
96.7
98.5
eN
eNB
j.mb.
j.kb.
97.6
97.6
97.7
97.3
97.2
97.4
98.4
98.4
22
m2
ch.bt.
97.4
97.4
97.8
g1
g1
21
m2
kl
97.0
eND
96.6
96.8
bt.
g1
g1
96.5
ch.bt.
g1
g1
178
180
20
m2
ch.bt.
97.6
kl160
Br
RIIIb
182
g1
Br
RIIIb
g1
5837550
5511500

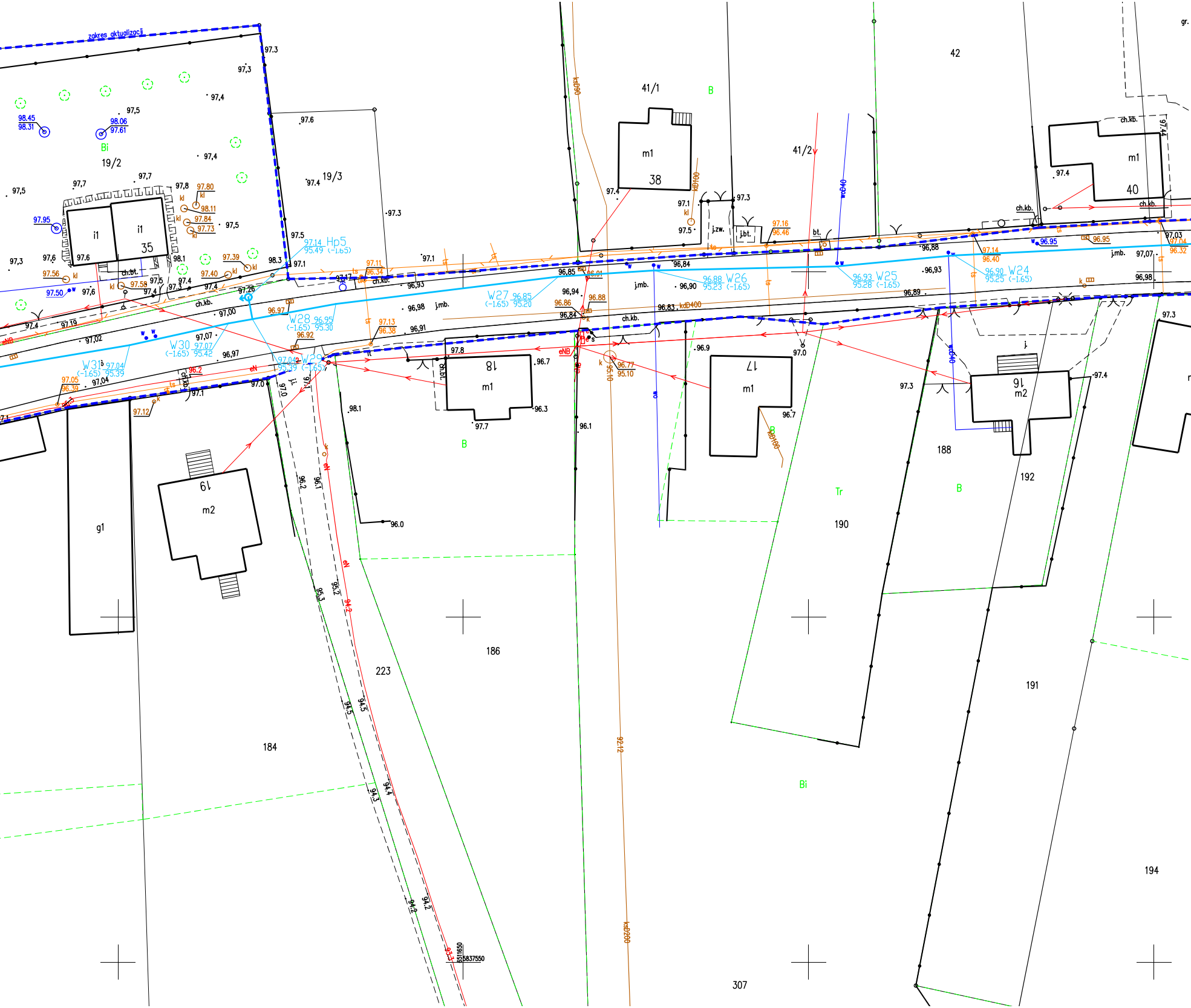

zakres aktualizacji
19/2
19/3
Bi
35
i1
41/1
41/2
38
m1
42
40
m1
Hp5
W24
W25
W26
W27
W28
W29
W30
W31
18
m1
17
m1
16
m2
19
m2
g1
184
223
186
190
188
192
191
194
307
B
Tr
Bi
ch.kb.
ch.bt.
j.mb.
j.zw.
j.bt.
bt.
kdD400
kdD200
kdD90
kdD100
wcD40
eN
eNB
5837550
5511650

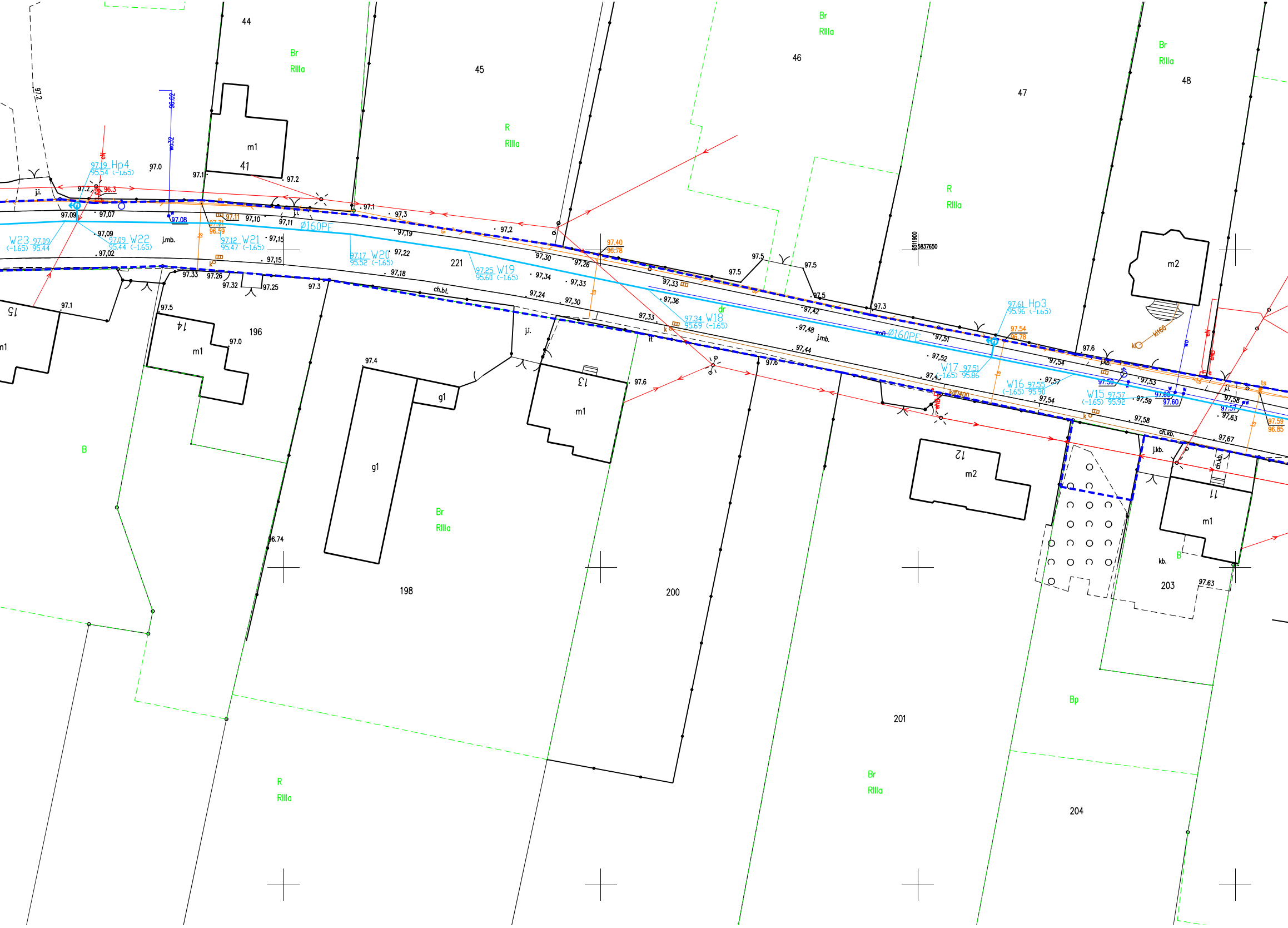
44
45
46
47
48
41
221
196
198
200
201
203
204
15
14
13
12
11
Br
RIIIa
R
B
Bp
m1
m2
g1
dr
kb.
j.i.
j.mb.
j.kb.
ch.bt.
ch.kb.
Hp4
Hp3
W23
W22
W21
W20
W19
W18
W17
W16
W15
Ø160PE
kd400
k160
wo32
5837650
5511900
97.19
95.54
(-1.65)
97.09
95.44
97.12
95.47
97.17
95.52
97.25
95.60
97.34
95.69
97.61
95.96
97.51
95.86
97.55
95.90
97.57
95.92
97.40
96.78
97.54
96.78
97.59
96.85
97.71
96.59
96.3
96.02
97.08
96.74
97.0
97.1
97.2
97.3
97.4
97.5
97.6
97.63

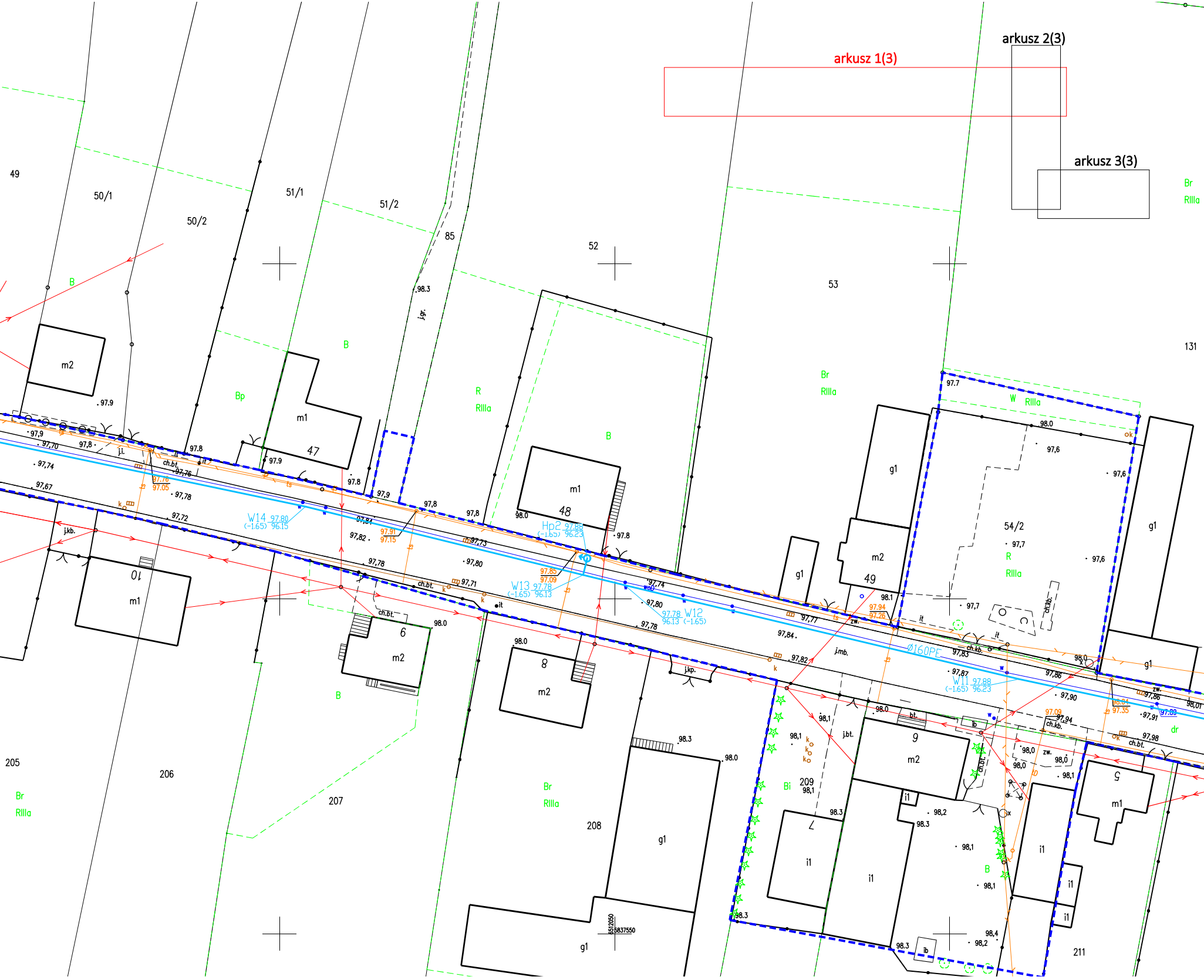
arkusz 1(3)
arkusz 2(3)
arkusz 3(3)
49
50/1
50/2
51/1
51/2
85
52
53
131
54/2
205
206
207
208
209
211
B
Bp
Bi
Br
RIIIa
R
W
dr
m1
m2
g1
i1
47
48
49
6
8
9
5
10
7
j.gr.
j.i.
j.kb.
j.kp.
j.mb.
j.bt.
ch.bt.
ch.kb.
zw.
bt.
ib
Hp2 97.88 (-1.65) 96.23
W14 97.80 (-1.65) 96.15
W13 97.78 (-1.65) 96.13
W12 97.78 96.13 (-1.65)
W11 97.88 (-1.65) 96.23
Ø160PE
97.76 97.05
97.91 97.15
97.85 97.09
97.94 97.26
97.09
98.04 97.35
5512050
5837550

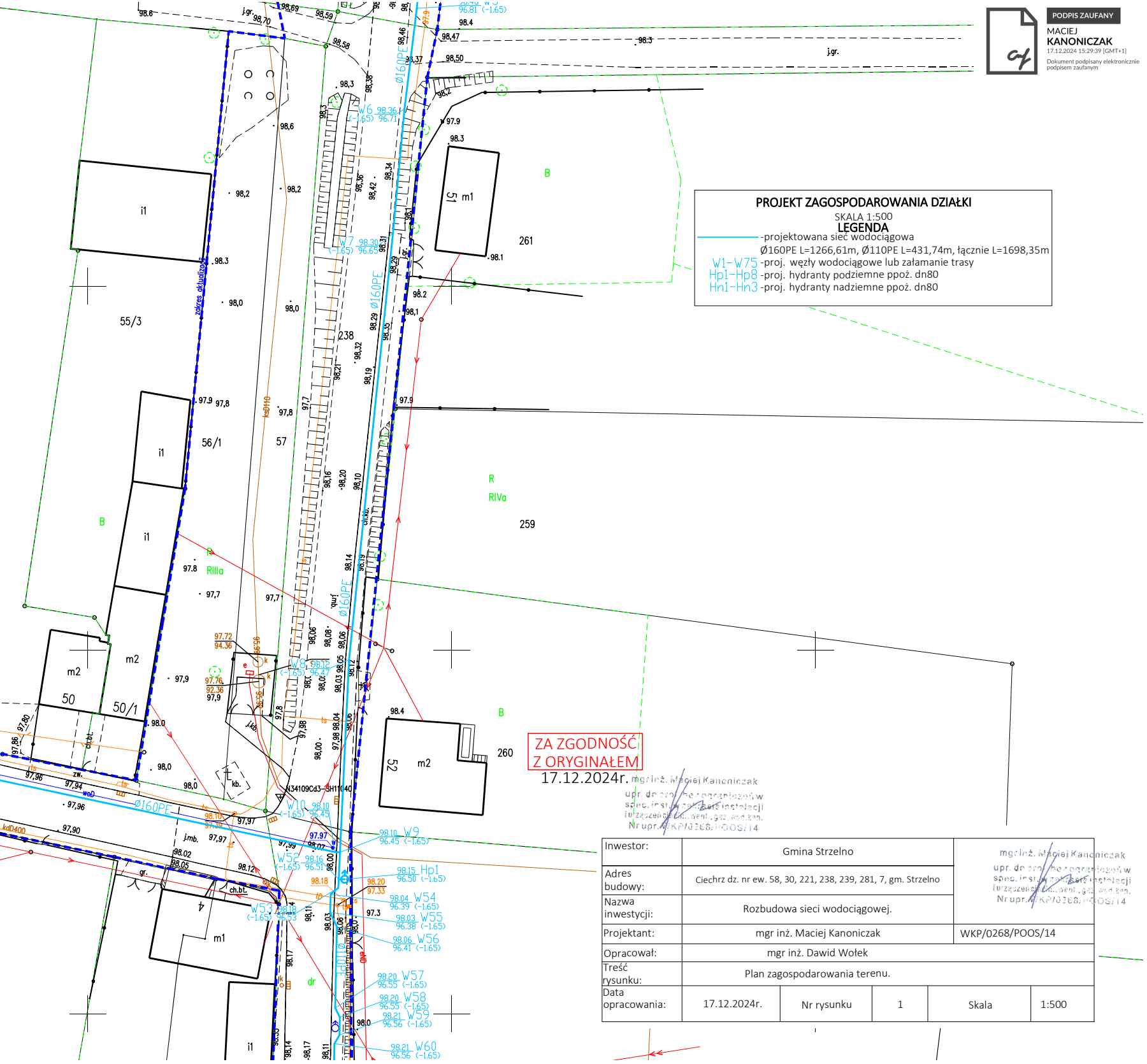
55/3
56/1
57
238
261
259
260
50
50/1
4
i1
m1
m2
51
52
B
R
RIVa
RIIIa
dr
Ø160PE
Ø110PE
W6 98.36 96.71 (-1.65)
W7 98.30 96.65 (-1.65)
W8 98.12 96.47 (-1.65)
W9 98.10 96.45 (-1.65)
W10 98.10 96.45 (-1.65)
W52 98.16 96.51 (-1.65)
W53 98.18 96.53 (-1.65)
W54 98.04 96.39 (-1.65)
W55 98.03 96.38 (-1.65)
W56 98.06 96.41 (-1.65)
W57 98.20 96.55 (-1.65)
W58 98.20 96.55 (-1.65)
W59 98.21 96.56 (-1.65)
W60 98.21 96.56 (-1.65)
Hp1 98.15 96.50 (-1.65)
zakres aktualizacji
N34109Cd3-SH11040
kdD400
ksD110
j.gr.
kb.
ch.bt.
zw.

## PROJEKT ZAGOSPODAROWANIA DZIAŁKI

SKALA 1:500

**LEGENDA**

- -projektowana sieć wodociągowa
- Ø160PE L=1266,61m, Ø110PE L=431,74m, łącznie L=1698,35m
- W1-W75 -proj. węzły wodociągowe lub załamanie trasy
- Hp1-Hp8 -proj. hydranty podziemne ppoż. dn80
- Hn1-Hn3 -proj. hydranty nadziemne ppoż. dn80

PODPIS ZAUFANY

MACIEJ

**KANONICZAK**

17.12.2024 15:29:39 [GMT+1]

Dokument podpisany elektronicznie podpisem zaufanym

ZA ZGODNOŚĆ
Z ORYGINAŁEM
17.12.2024r.

mgr inż. Maciej Kanoniczak
upr. do proj. bez ograniczeń w
spec. inst. w zakresie instalacji
i urządzeń cieplnych, went., gaz, wod.kan.
Nr upr. WKP/0268/POOS/14

| | | | | | |
|---|---|---|---|---|---|
| Inwestor: | Gmina Strzelno | | | | mgr inż. Maciej Kanoniczak<br>upr. do proj. bez ograniczeń w<br>spec. inst. w zakresie instalacji<br>i urządzeń cieplnych, went., gaz, wod.kan.<br>Nr upr. WKP/0268/POOS/14 |
| Adres budowy: | Ciechrz dz. nr ew. 58, 30, 221, 238, 239, 281, 7, gm. Strzelno | | | | |
| Nazwa inwestycji: | Rozbudowa sieci wodociągowej. | | | | |
| Projektant: | mgr inż. Maciej Kanoniczak | | | | WKP/0268/POOS/14 |
| Opracował: | mgr inż. Dawid Wołek | | | | |
| Treść rysunku: | Plan zagospodarowania terenu. | | | | |
| Data opracowania: | 17.12.2024r. | Nr rysunku | 1 | Skala | 1:500 |